



Lietuvos topografinių žemėlapių kūrimas, taikant inovatyvias technologijas

Gustė Metrikaitytė
guste.metrikaityte@stud.vgtu.lt

Generalizavimas

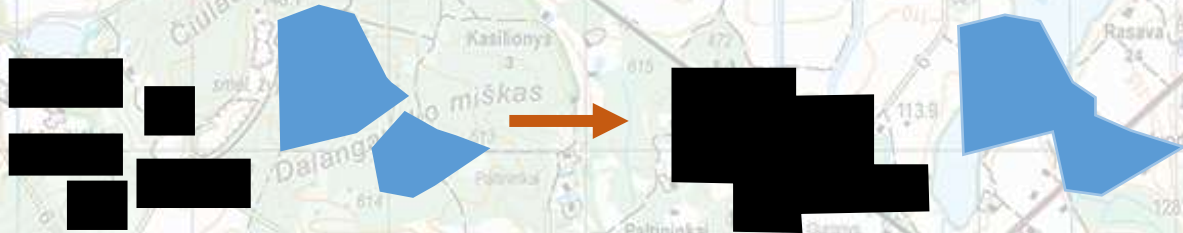
Atranka



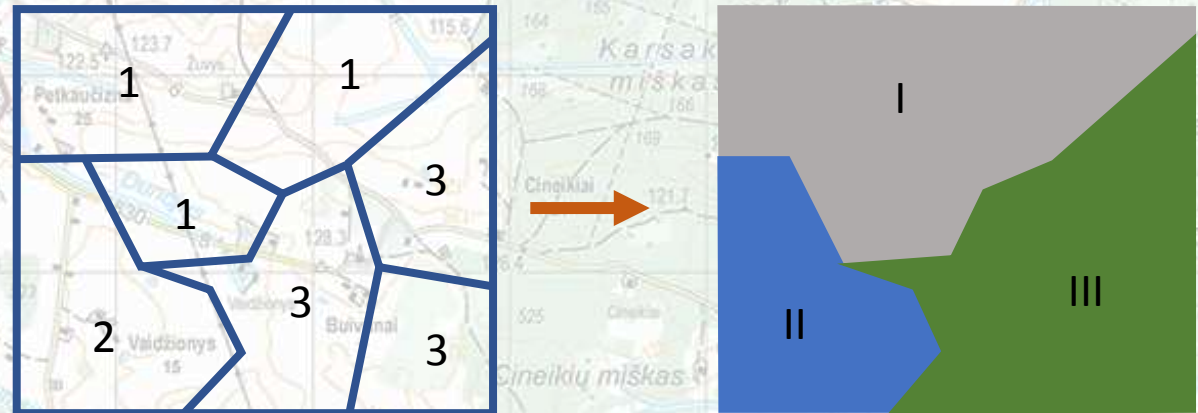
Suprastinimas



Agregavimas



Klasifikavimas ir simbolizavimas



Dar visai neseniai...



Objektų
vektorizavimas

Objektų
generalizavimas



Kartografinis
generalizavimas



Pradžių pradžia...

GIS-Centras



NŽT

NACIONALINĖ ŽEMĖS TARNYBA
PRIE ŽEMĖS ŪKIO MINISTERIJOS

hnit•baltic

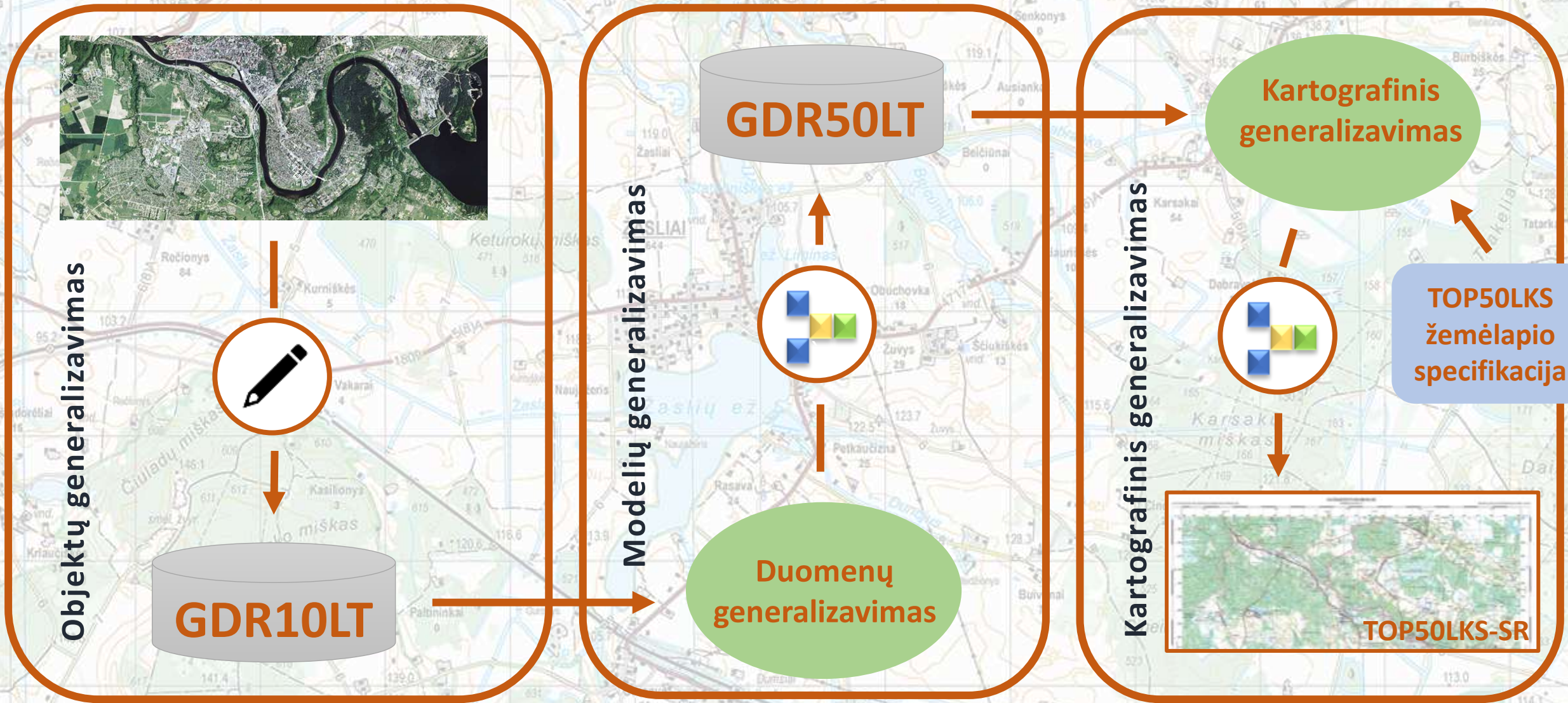


Technologijos kūrimas

- Analizė
- Projektavimas
- Kūrimas
- Testavimas
- Dokumentacija



Automatizuoto generalizavimo procesas



Prieš ir po...

Elementų agregavimas



Automatizuotas generalizavimas: kam jis reikalingas?

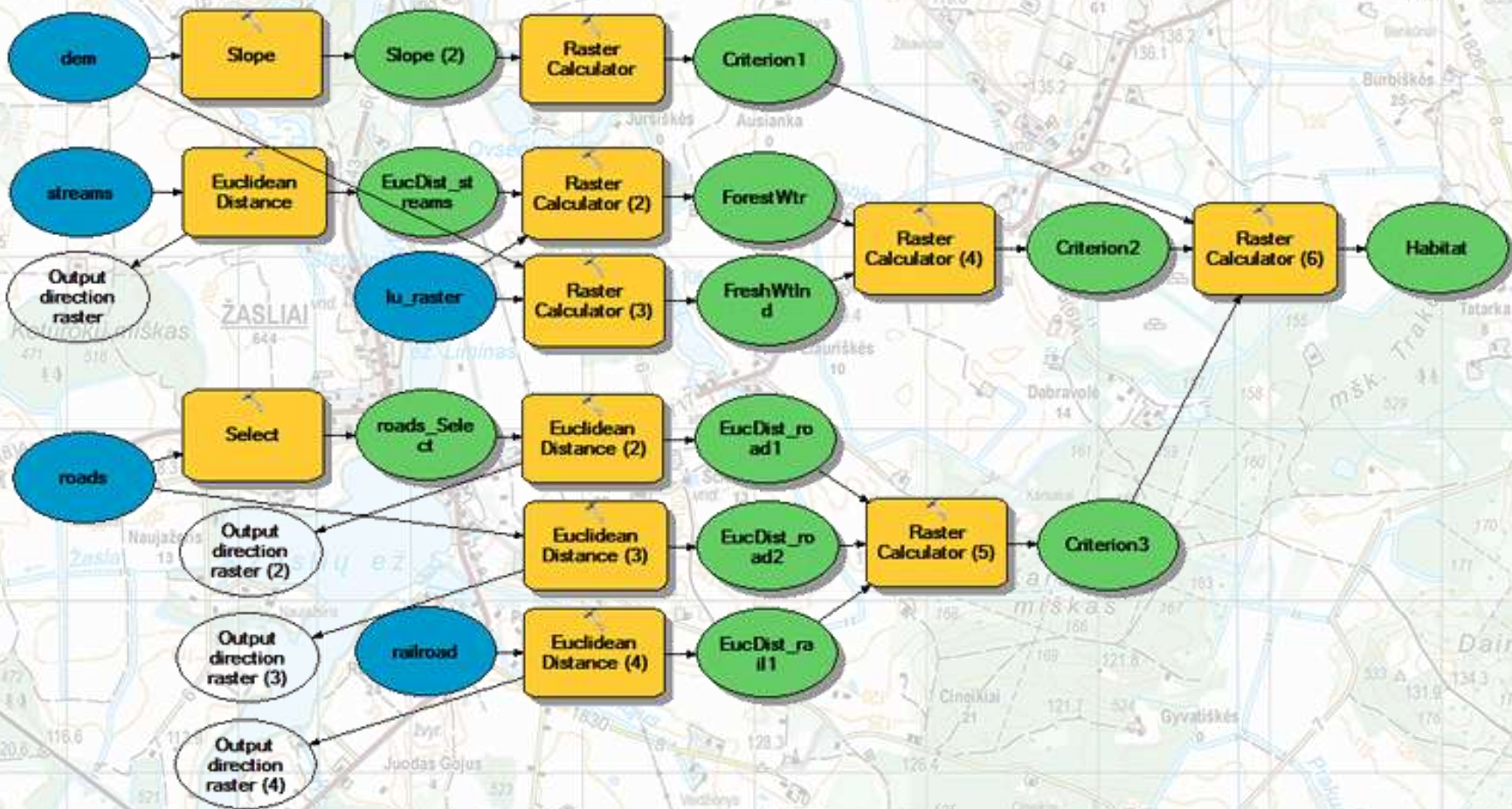


Išvados

- Reikalinga

- Naudinga

- Pritaikoma



Dėkoju!



VILNIAUS GEDIMINO
TECHNIKOS UNIVERSITETAS

NEUŽMIRŠTAMOS

kelionės

Į ŽINIŲ

pasauli

